

Kevät 2026 harjoitukset

Harjoitus 1 Airisto

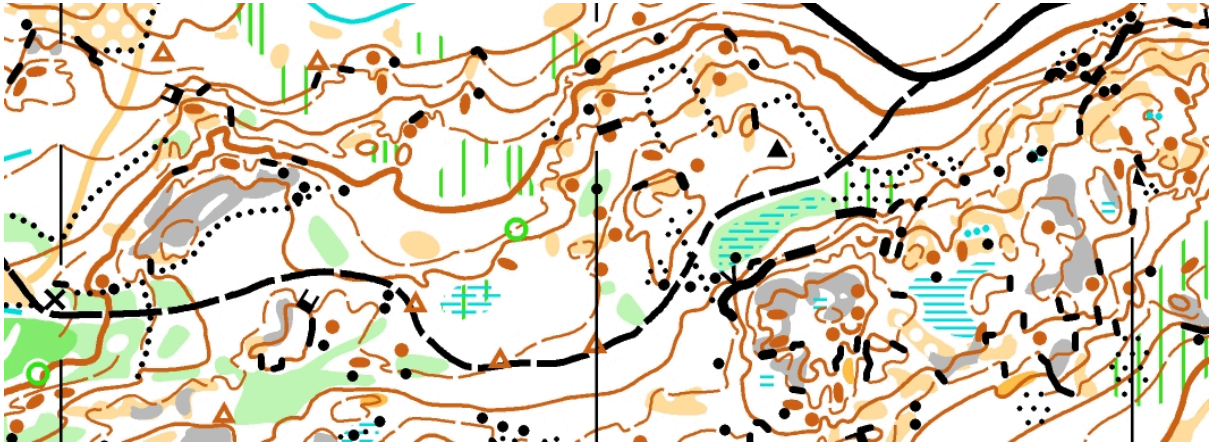
Rata: 6,3 km helposti lyhennettävissä, rasteilla oranssikeltainen nauha.

Lasten rata1: 2,5km/keltainen 1:7500/5 rasteilla rastilippu

Maasto: Pääosin hyvä kulkuista avokalliomaasto, radan loppuosalla vanhaa sorakuoppa aluetta

Kartta: 1:10000/5m kartoittaja Markku Virtala 2021

Paikoitus: <https://maps.app.goo.gl/WEuVTYByBjmpcDQm9>

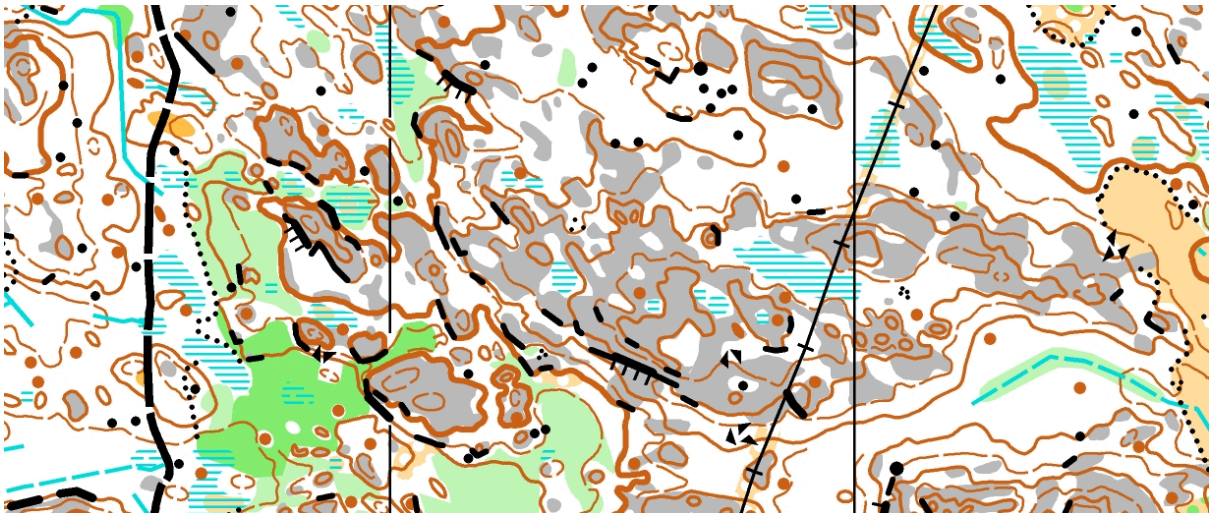


Harjoitus 2 Skärmola, yhden miehen viesti

Radat: A 7,2 ja B 5,4 , radat kahdella hajontalenkillä + lyhyt yhteinen pätkä, rasteilla oranssikeltainen nauha.

Kartta: 1:100000/5m Jorma Ake, ajantasaistus Markku Virtala

Paikoitus: <https://maps.app.goo.gl/aanFEW3adjv6UjZh8>



Harjoitus 3 Sunnanberg, keskimatka

Rata: A 5km B 4 km, rasteilla oranssikeltainen nauha

Maasto: Kalliomaasto, kohtuulliset korkeuserot

Kartta: 1:10000/5m kartoittaja Markku Virtala 2019

Paikoitus: <https://maps.app.goo.gl/nV6W1HiYJ1kSm81C6>



Harjoitus 4 Finby, viestiharjoitus hajonta

Rata: A 7,3 B 5,3 C 3,0, rasteilla rastiliput

Lasten rata4: 2,7 km/keltainen 1:7500/5 rasteilla rastilippu

Maasto: Kalliomaasto, KYV 2024 maasto

Kartta: 1:10000/5m kartoittaja Markku Virtala 2024

Paikoitus: <https://maps.app.goo.gl/pib9k38wQEf9S4Uh9>



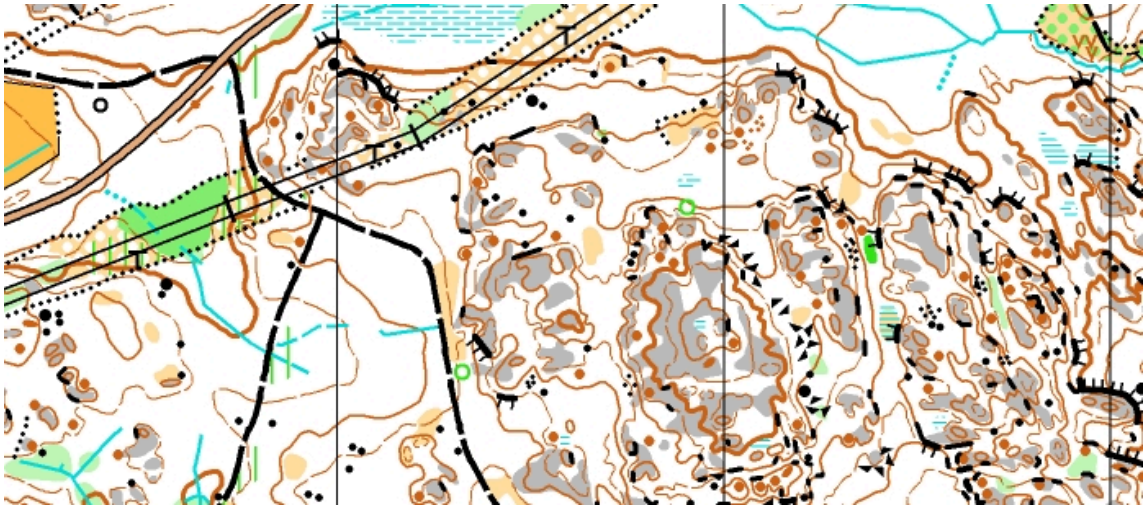
Harjoitus 5 Lemlax

Rata: 7 km helposti lyhennettävissä, rasteilla sinipuna nauha

Maasto: Kalliomaasto,

Kartta: 1:10000/5m kartoittaja Jorma Ake, ajantasaistus Markku Virtala

Paikoitus: <https://maps.app.goo.gl/2DXNR6HxgCHziNWN6>



Harjoitus 6 Pjukala

Lasten rata 2,4km/keltainen, rastiliput

Maasto: Polkurikas kalliomaasto

Kartta: 1:7500/5m kartoittaja Jorma Ake, ajantasaistus Markku Virtala

Paikoitus:<https://maps.app.goo.gl/uB3kmCjzh84dtecg4A>

